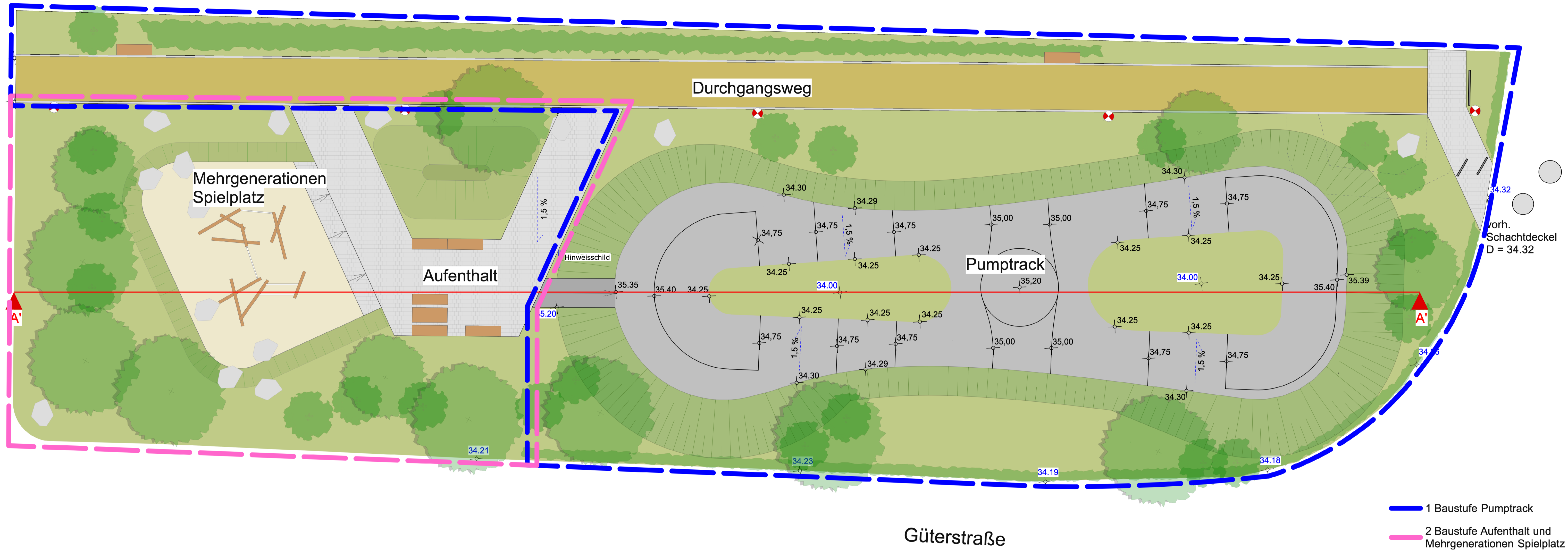
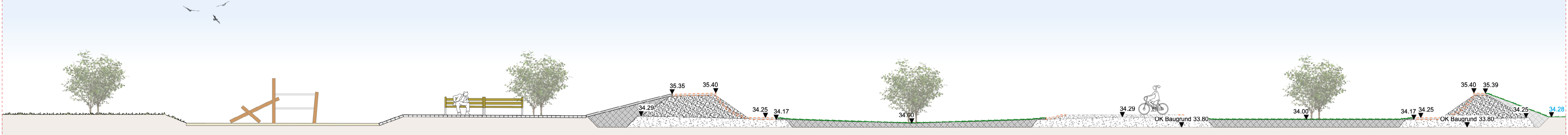


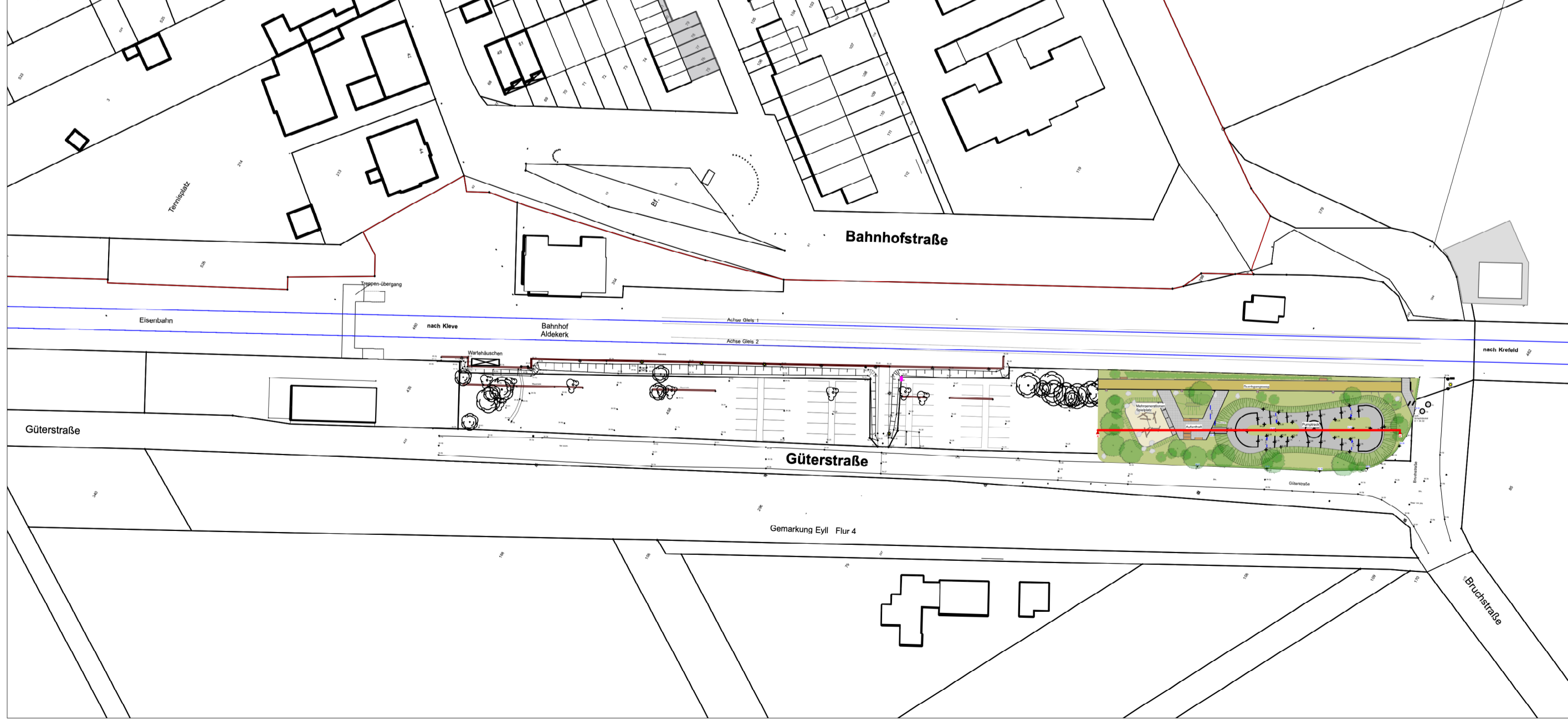
Draufsicht, Maßstab 1:100



Schnitt, Maßstab 1:100



Lageplan, Maßstab 1:1000



Legende

- Plangebiet
- 35.65 Höhenpunkt Neuplanung
- 34.33 Höhenpunkt Bestand
- Strauch Neupflanzung
- Gehölz Neupflanzung
- Grünfläche
- Asphaltfläche Pumptrack, in verschiedene Radien
- Holzhackschnitzel
- Rechteckpflaster
- Böschung

Planverfasser	Münster, den
Bauherr	Kerken, den
HINWEISE	
Es gelten die Hinweise, Plangrundlagen, Legenden des Lageplanes LP01 im jeweils gültigen Index.	
Datengrundlage	Ausschnitt-GIS.dwg; Vermessung 2012: 180808_grdz50.dwg
BAUHERR	Gemeinde Kerken Dionysiusplatz 4 47647 Kerken Tel.: +49 (0)2833 922-0, Fax: +49 (0) 2833 922-123
FACHPLANUNGSBÜRO	DSGN CONCEPTS UG - Planungsbüro für urbane Bewegungsräume Ingo Naschold / Dipl. Ing. Filip Labovic / B.Eng Dominik Moos Hansaring 17, 48155 Münster Tel.: +49 (0)251 - 961944-33, Fax: +49 (0)251 - 961944-39
PROJEKT	Pumptrack und Mehrgenerationen Spielplatz Güterstraße 47647 Kerken
PLANINHALT	LP01 - Lageplan, Draufsicht, Schnitt 1 Baustufe: Pumptrack 2 Baustufe: Aufenthalt und Mehrgenerationen Spielplatz
PLANUNGSPHASE	Genehmigungsplanung
PLAN NR.	KE_DSGN_GP_PG01
DATUM	15.07.2020
PROJEKT NR.	KE
GEZEICHNET	MKR
GEPRÜFT	INA
MASSSTAB	1:100 1:1000
BLATT	A1

Diese Zeichnung und deren Inhalt ist unser Eigentum. Sie darf ohne unsere Zustimmung nicht vervielfältigt werden. Alle Rechte vorbehalten bei uns (©15 Urheberrecht)